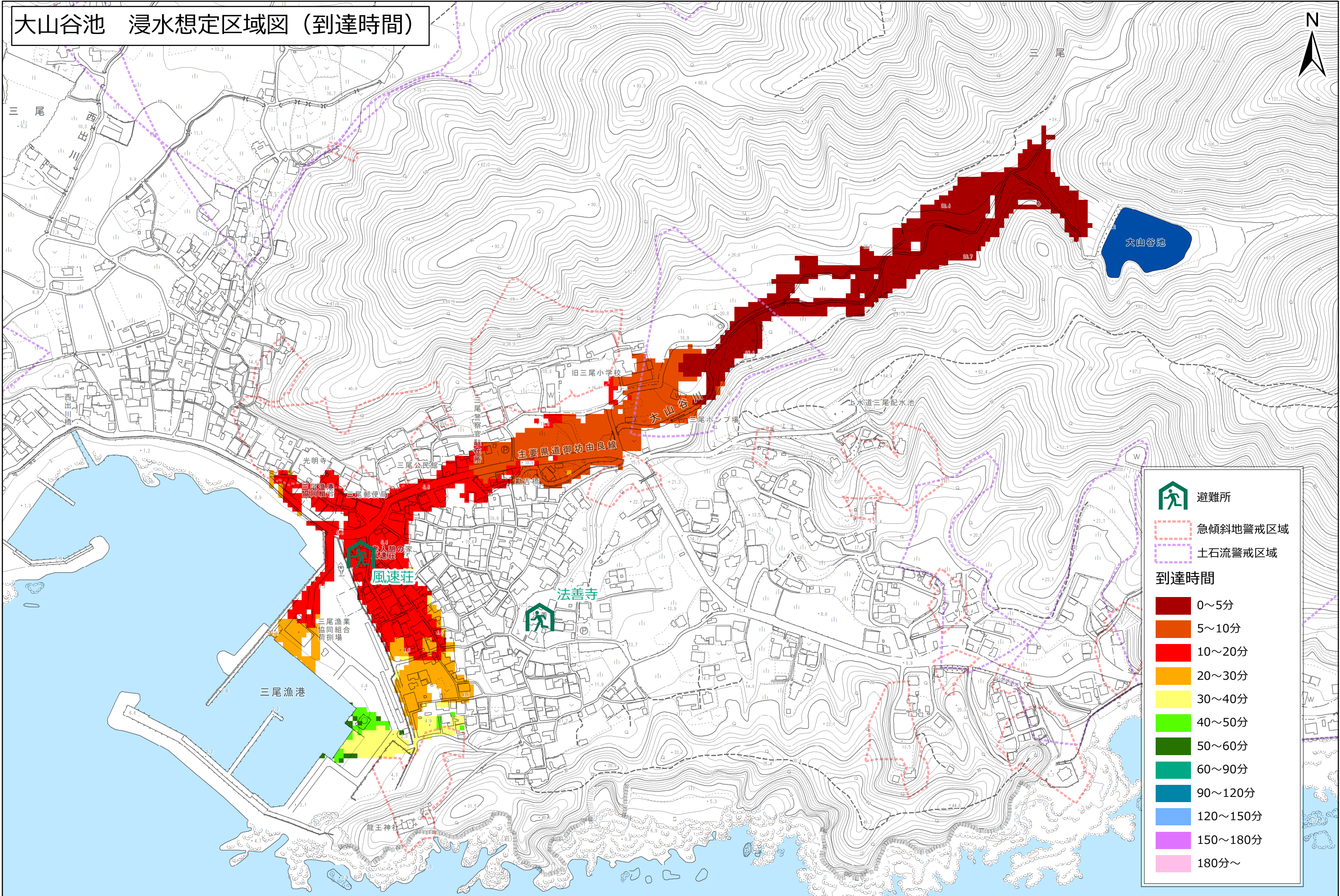





大山谷池 浸水想定区域図 (到達時間)





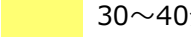




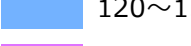

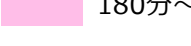


 避難所

 急傾斜地警戒区域

 土石流警戒区域

到達時間

-  0~5分
-  5~10分
-  10~20分
-  20~30分
-  30~40分
-  40~50分
-  50~60分
-  60~90分
-  90~120分
-  120~150分
-  150~180分
-  180分~

