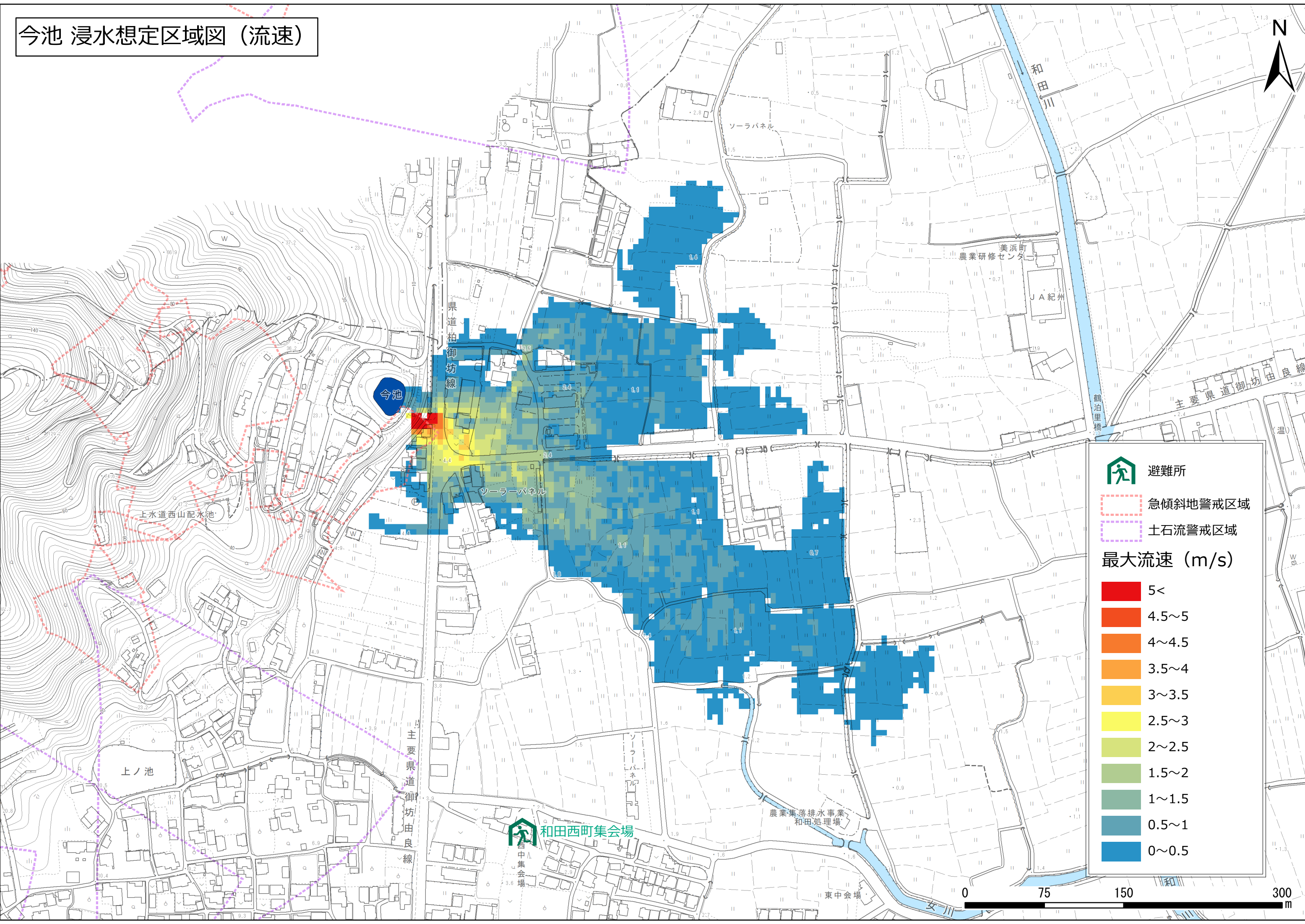





今池 浸水想定区域図 (流速)













 避難所

 急傾斜地警戒区域

 土石流警戒区域

最大流速 (m/s)

	5<
	4.5~5
	4~4.5
	3.5~4
	3~3.5
	2~2.5
	1.5~2
	1~1.5
	0.5~1
	0~0.5

