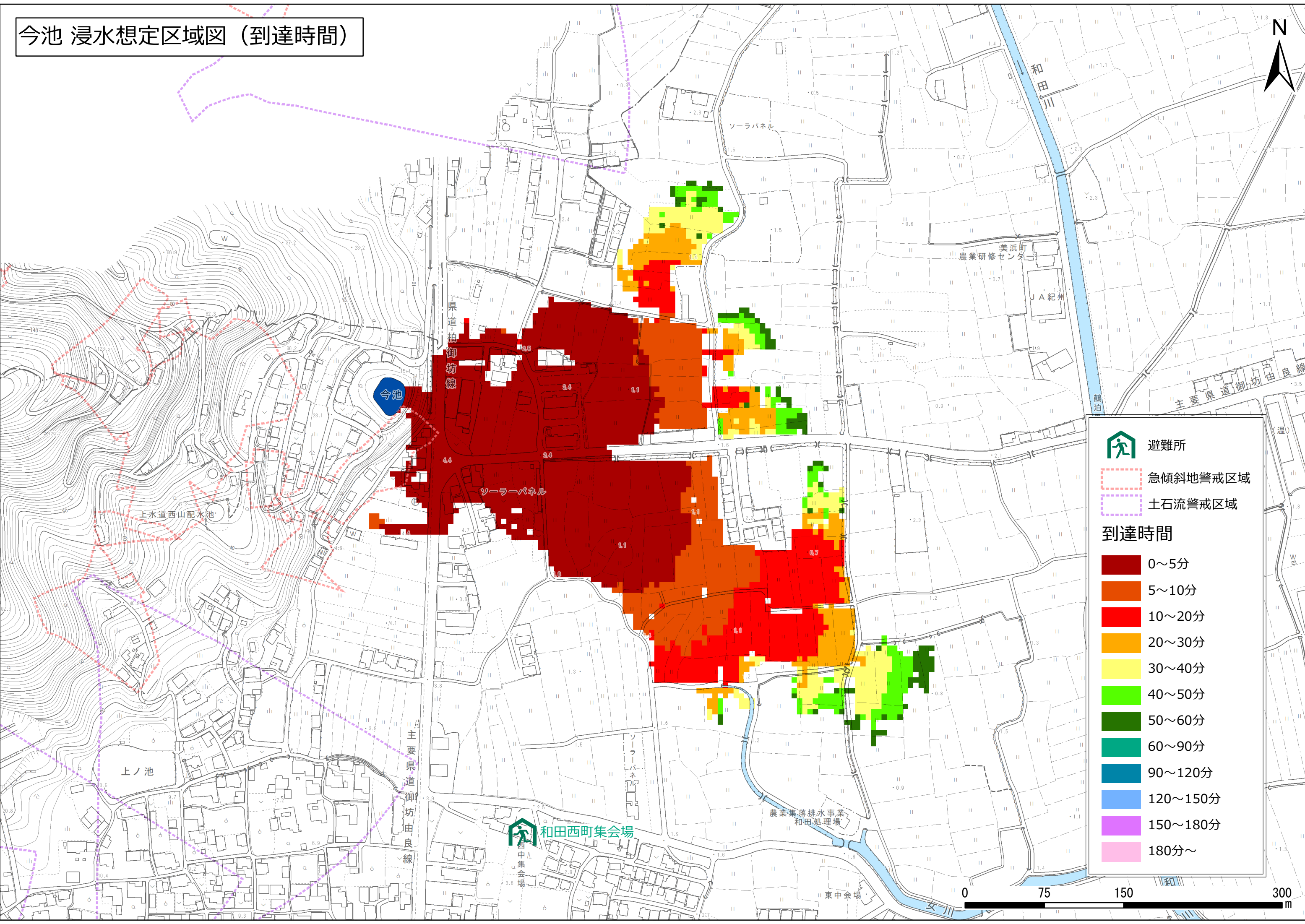





今池 浸水想定区域図 (到達時間)















 避難所

 急傾斜地警戒区域

 土石流警戒区域

到達時間

-  0～5分
-  5～10分
-  10～20分
-  20～30分
-  30～40分
-  40～50分
-  50～60分
-  60～90分
-  90～120分
-  120～150分
-  150～180分
-  180分～